

Danmarks Miljøportal i tal

IT OG DATA

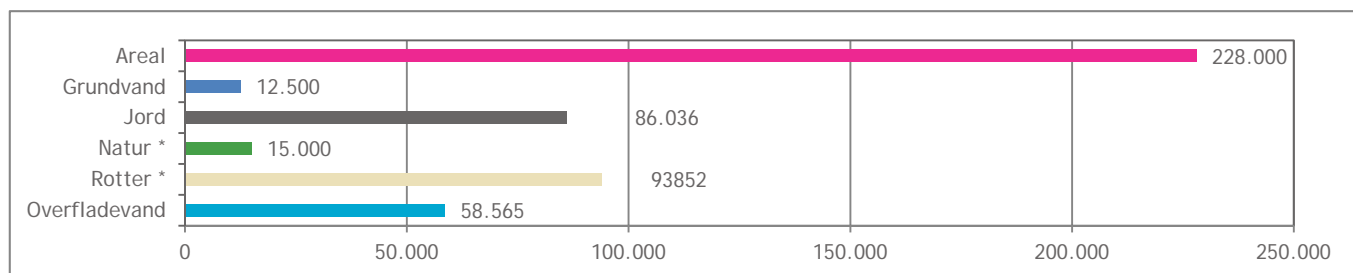


IT	Antal
Antal servere	152
SQL PAAS databaser	52
Storage konti	112
Cloud services	152
Web Apps	16
Recovery services	21
Netværk	33

Data	i GB
Backupdata (december 2015)	18.878
Storage (december 2015)	32.029
Storage transaktioner	25 mia.
Data Ud	47.460
Data Ind	28.973

DATA INDTASTET, REDIGERET ELLER ÆNDRET I 2015

Inddelt efter fagområde



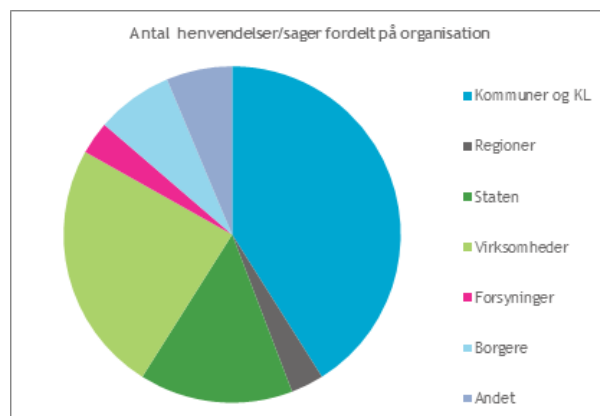
* OBS. Tallene omfatter alene nye registreringer

MILJØPORTALENS ORGANISATION

Medlemmer af	Antal medlemmer
Bestyrelse	6
Stabsgruppe	6
Miljøfaglige følgegrupper	30
Årsværk i sekretariatet	12

ANTAL HENVENDELSER/SAGER

Organisationer	Antal sager i 2015	Antal sager i %	Antal sager pr enhed
Kommuner og KL	1411	39	14,4
Regioner	121	3	24,2
Staten	498	14	49,8
Virksomheder	1003	28	
Forsyninger	102	3	
Borgere	235	7	
Andet	226	6	
TOTAL	3596	100	

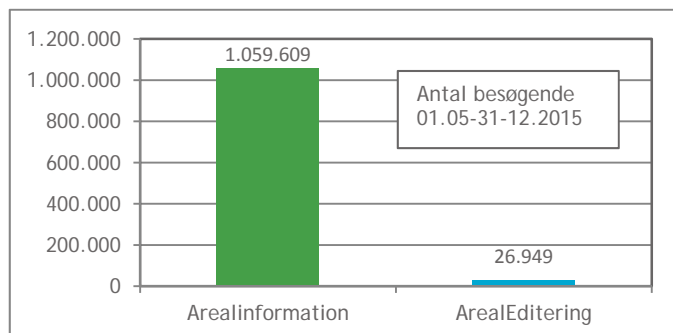


BRUGERADMINISTRATION

Brugere	Pr. halvår
Logins	2.000.000
Unikke brugere	6.000
Brugere der viderestilles til NemID	100.000

Systemer	Antal
Services og systemer koblet på Brugeradministration	110
Organisationer koblet på Brugeradministration	130

DANMARKS AREALINFORMATION



Danmarks Arealinformation	Antal i mio.
Page views	1,9
Kald i databasen	500

Temaer/kort i Danmarks Arealinformation	Antal
Offentligt site	153
Editeringssite	5
Baggrundskort	16

ANTAL SLUTBRUGERLØSNINGER

Fagområde	Interne løsninger	Eksterne løsninger
GIS	1	5+
Grundvand	0	5
Jord	2	2
Natur	4	0
Overfladevand	6	0
Punktkilder	0	11
Rotter	1	3
TOTAL	14	26+

JORDFORURENING

Jordforureningsattester	Antal
Attester hentet i 2015	241.902

ROTTER

Rotteanmeldelser	Antal
Rotteanmeldelser oprettet i 2015	93.852

UNDERVISNING

Miljøportalen har været på *Roadshow* for at informere om Miljøportals data og systemer. I alt har 80 kommuner modtaget undervisning.

Undervisning	Antal deltagere
Roadshow	800
Webinar / Online undervisning (tilmeldinger)	132
Besøg hos Naturstyrelsen (tilmeldinger)	20
Besøg hos Skovskolen, Nødebo	40

